Verkehrsdatenauswertung

Verfasser:	Sibilis
Kommentar:	
Ort:	Sottrum
Strasse:	Sottrumer Straße ortseinwärts aus Richtung Holle
Richtung:	bidirektional
Anfang der Auswertung:	02.06.2015 08:00
Ende der Auswertung:	08.06.2015 08:16
Intervallauswertung:	-
Anzahl Datensätze gesamt:	12415
Anzahl Datensätze pro Tag:	2065
VD gesamt:	46 km/h
V50 gesamt:	49 km/h
V85 gesamt:	56 km/h
Vmax gesamt:	98 km/h (07.06.2015 01:30)
Vmin gesamt:	15 km/h (08.06.2015 08:09)
V Überschreitung bei 50 km/h:	39,0 %

©wavetec Radar Solutions GmbH & Co KG

Inhaltsverzeichnis

3 Eingangsgeschwindigkeiten
4 Wochenauswertung Durchschnitt pro Tag
5 Eingangsgeschwindigkeiten pro Stunde über 24 Stunden
6 Eingangsgeschwindigkeiten
7 Differenz zwischen Eingangs - und Ausgangsgeschwindigkeit
8 Geschwindigkeiten pro Stunde über 24 Stunden
9 Geschwindigkeitsüberschreitungen in Prozent über 24h
10 Anzahl Datensätze pro Tag

©wavetec Radar Solutions GmbH & Co KG

Ort: Sottrum
Strasse: Sottrumer Straße ortseinwärts aus Richtung Holle
Von:
Nach:

Anfang der Auswertung: 02.06.2015 08:00
Ende der Auswertung: 08.06.2015 08:16
Intervallauswertung: -

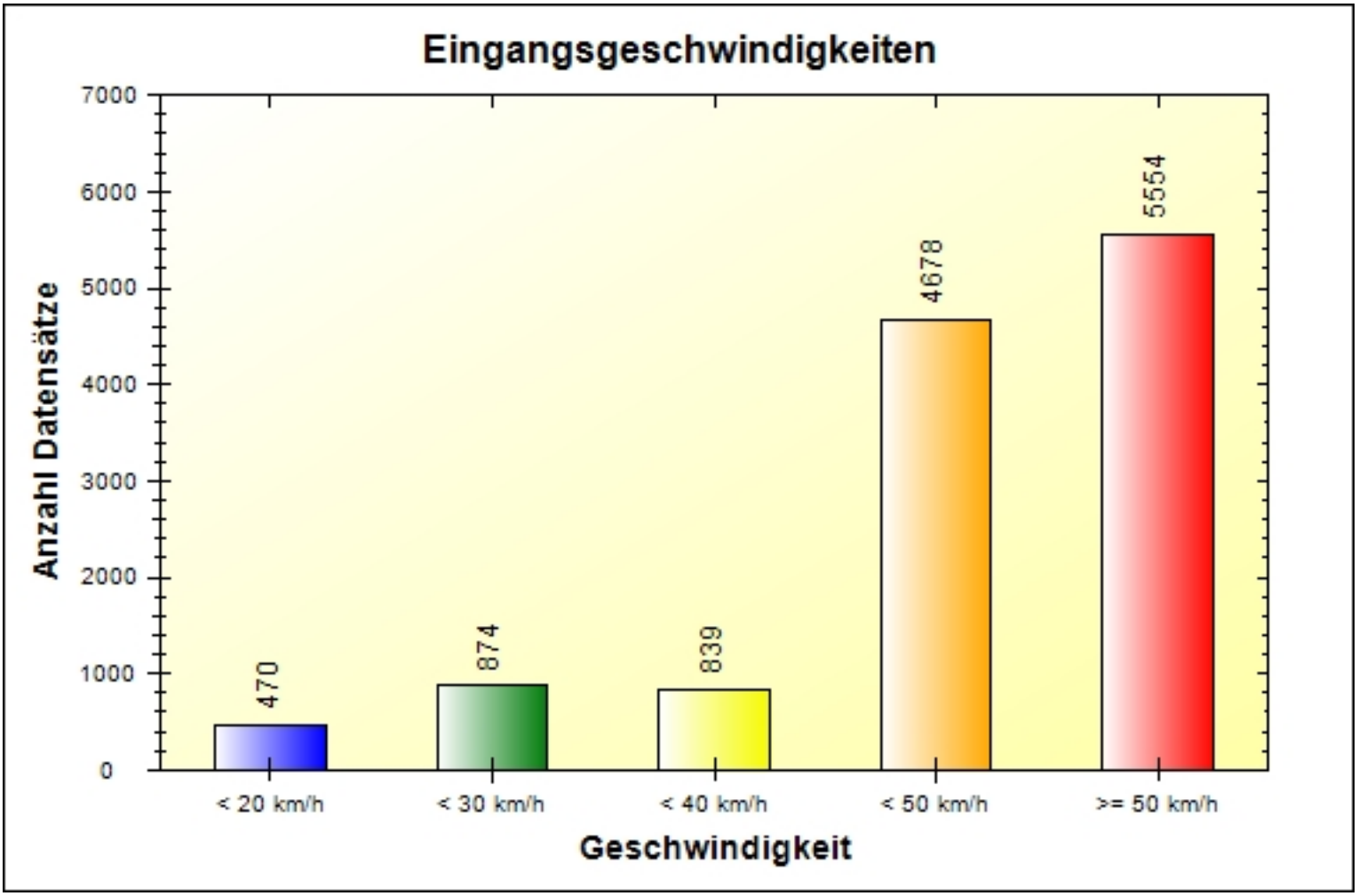

	< 20 km/h	< 30 km/h	< 40 km/h	< 50 km/h	> 50 km/h	#
#	470	874	839	4678	5554	12415

©wavetec Radar Solutions GmbH & Co KG

Ort: Sottrum
Strasse: Sottrumer Straße ortseinwärts aus Richtung Holle
Von:
Nach:

Anfang der Auswertung: 02.06.2015 08:00
Ende der Auswertung: 08.06.2015 08:16
Intervallauswertung: -

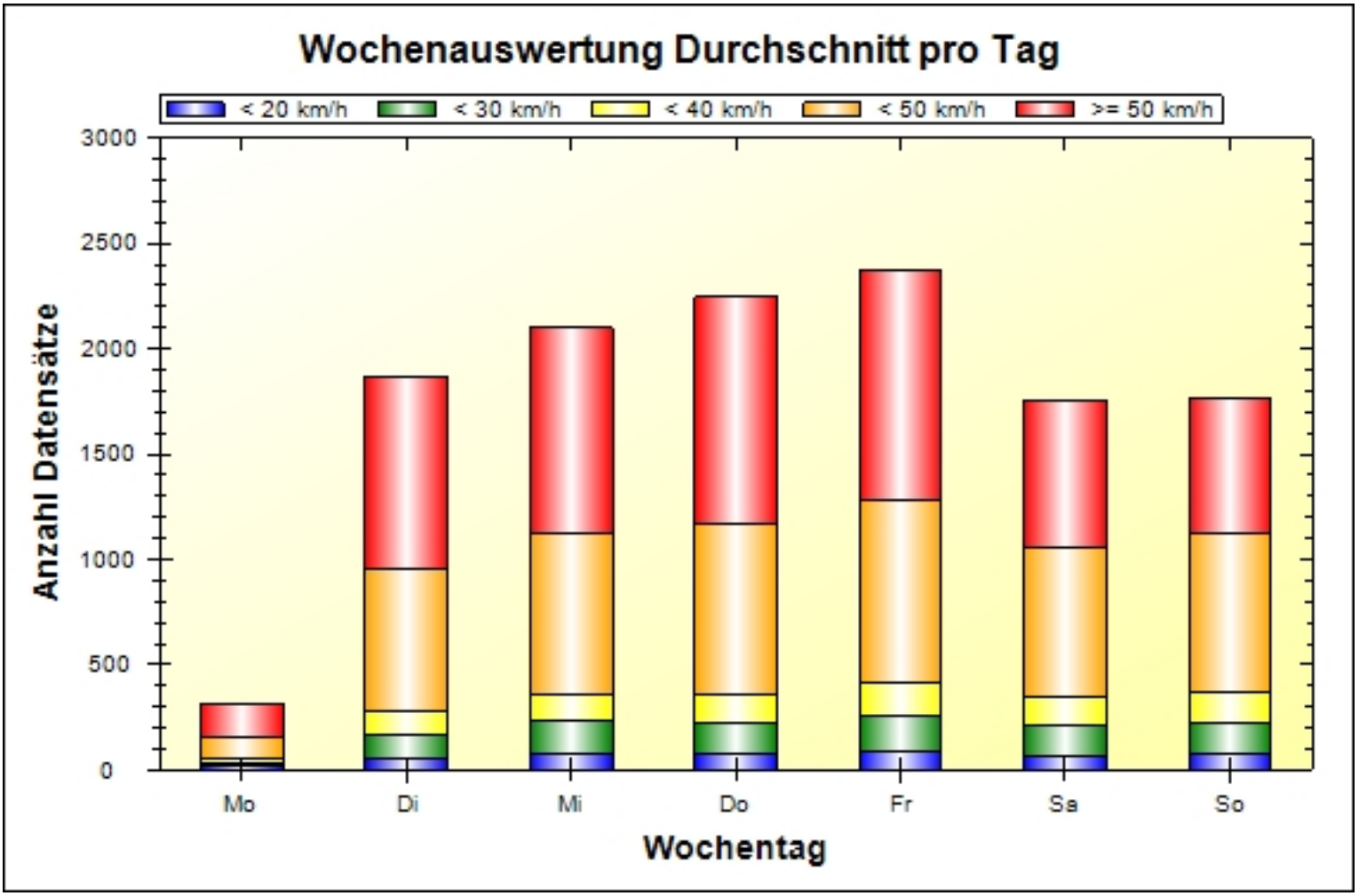

	Mo	Di	Mi	Do	Fr	Sa	So	#
< 20 km/h	22	55	80	82	87	69	75	470
< 30 km/h	14	109	153	138	171	141	148	874
< 40 km/h	21	111	128	137	157	141	144	839
< 50 km/h	100	676	766	815	866	701	754	4678
> 50 km/h	159	916	973	1071	1086	702	647	5554
#	316	1867	2100	2243	2367	1754	1768	12415

©wavetec Radar Solutions GmbH & Co KG

Ort: Sottrum
Strasse: Sottrumer Straße ortseinwärts aus Richtung Holle
Von:
Nach:

Anfang der Auswertung: 02.06.2015 08:00
Ende der Auswertung: 08.06.2015 08:16
Intervallauswertung: -

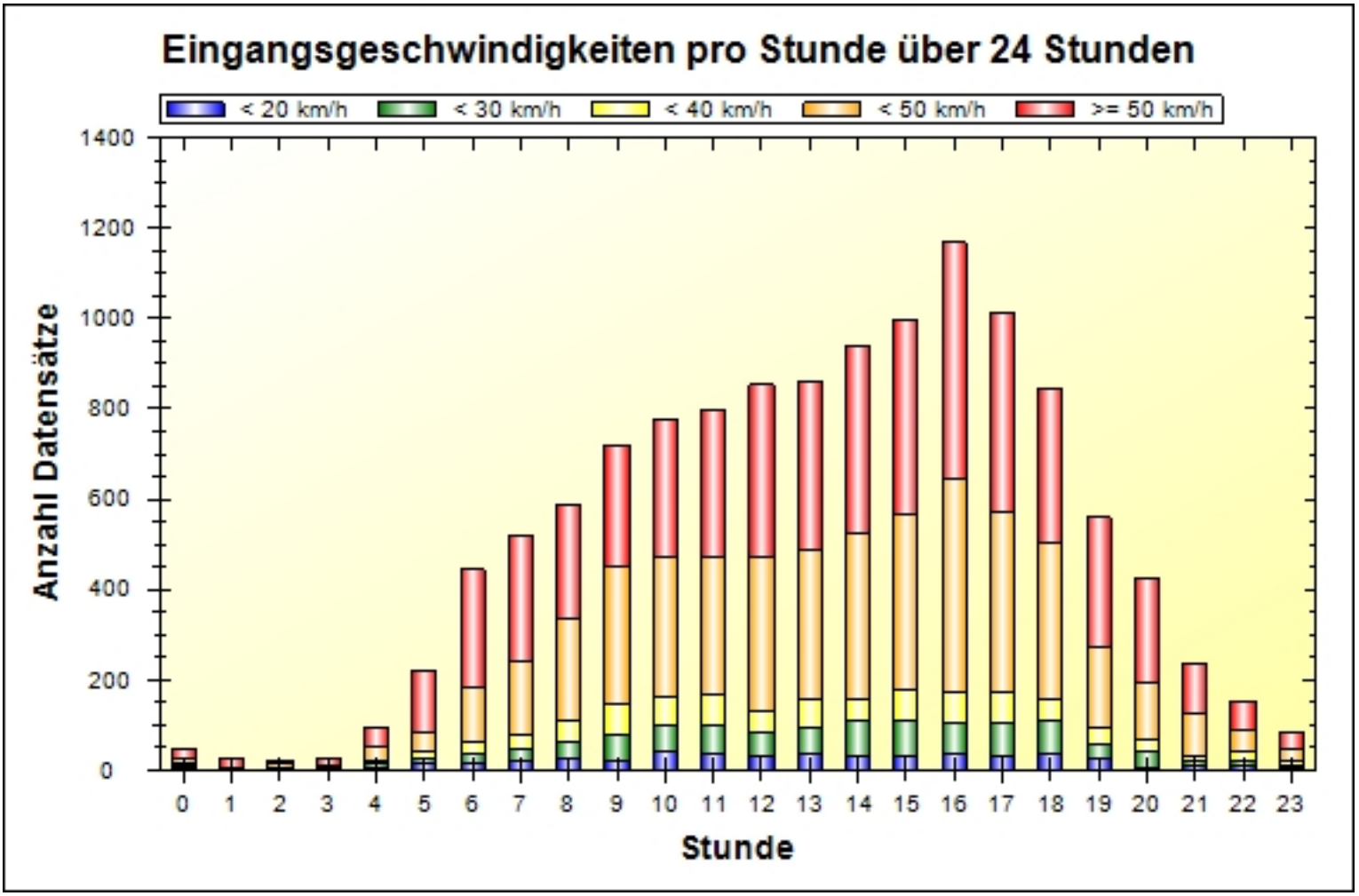

	00	01	02	03	04	05	06	07	08	09	10	11
< 20 km/h	2	0	0	0	6	14	16	22	25	20	41	34
< 30 km/h	6	0	4	3	7	14	22	23	37	60	60	66
< 40 km/h	5	1	0	2	5	12	23	35	49	66	62	66
< 50 km/h	14	6	11	7	36	45	123	163	224	307	309	307
> 50 km/h	18	21	7	13	38	137	260	274	253	267	306	325
#	45	28	22	25	92	222	444	517	588	720	778	798

	12	13	14	15	16	17	18	19	20	21	22	23	#
< 20 km/h	32	35	32	31	38	33	38	23	7	10	8	3	470
< 30 km/h	53	57	80	78	65	69	72	36	32	8	14	8	874
< 40 km/h	48	64	43	68	70	72	46	34	29	13	17	9	839
< 50 km/h	338	329	369	390	470	400	349	180	127	96	52	26	4678
> 50 km/h	383	376	416	431	525	437	342	286	230	109	63	37	5554
#	854	861	940	998	1168	1011	847	559	425	236	154	83	12415

©wavetec Radar Solutions GmbH & Co KG

Ort: Sottrum
Strasse: Sottrumer Straße ortseinwärts aus Richtung Holle
Von:
Nach:

Anfang der Auswertung: 02.06.2015 08:00
Ende der Auswertung: 08.06.2015 08:16
Intervallauswertung: -

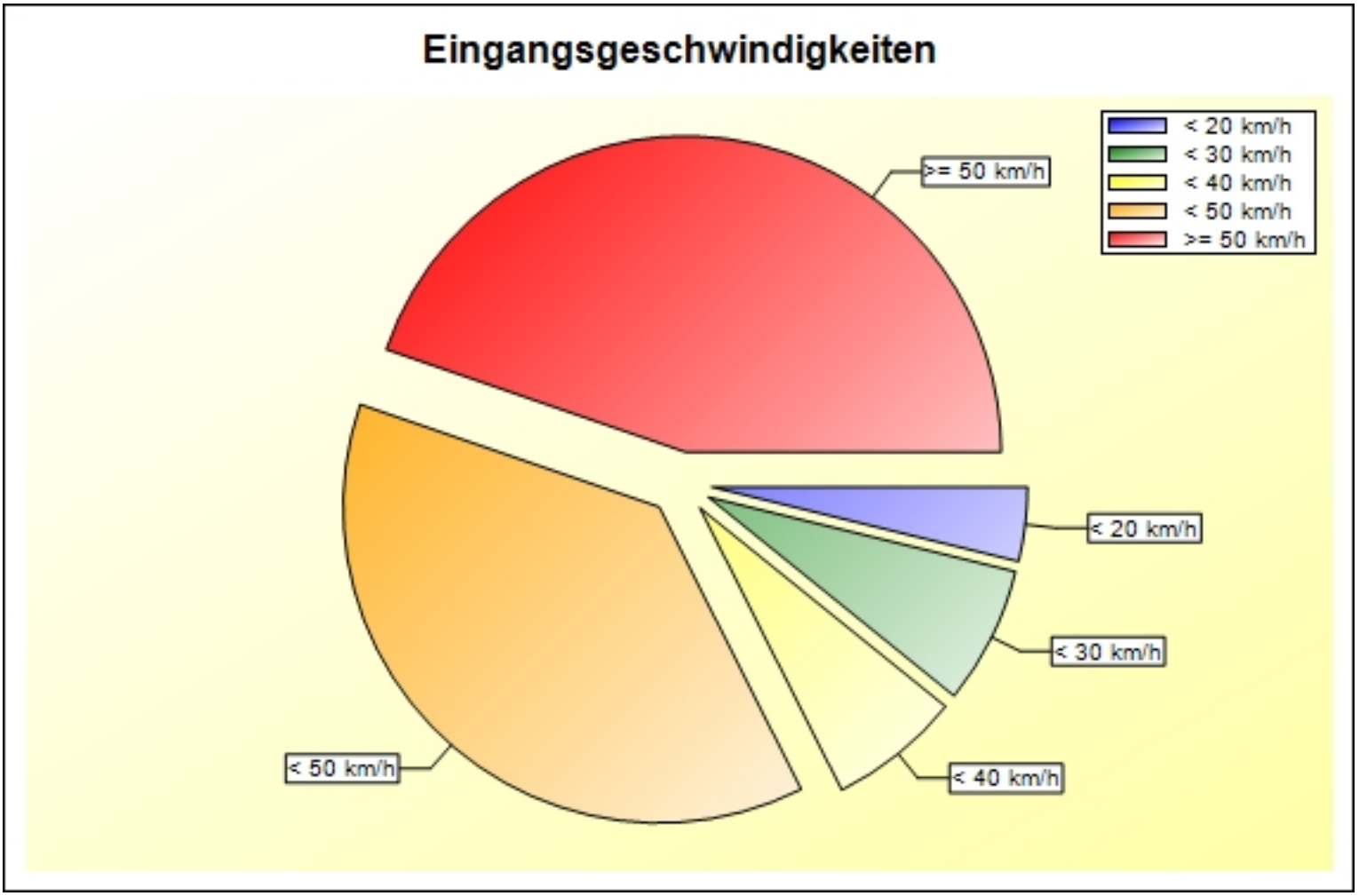

	< 20 km/h	< 30 km/h	< 40 km/h	< 50 km/h	> 50 km/h	#
%	03,79	07,04	06,76	37,68	44,74	100,00

©wavetec Radar Solutions GmbH & Co KG

Ort: Sottrum
Strasse: Sottrumer Straße ortseinwärts aus Richtung Holle
Von:
Nach:

Anfang der Auswertung: 02.06.2015 08:00
Ende der Auswertung: 08.06.2015 08:16
Intervallauswertung: -

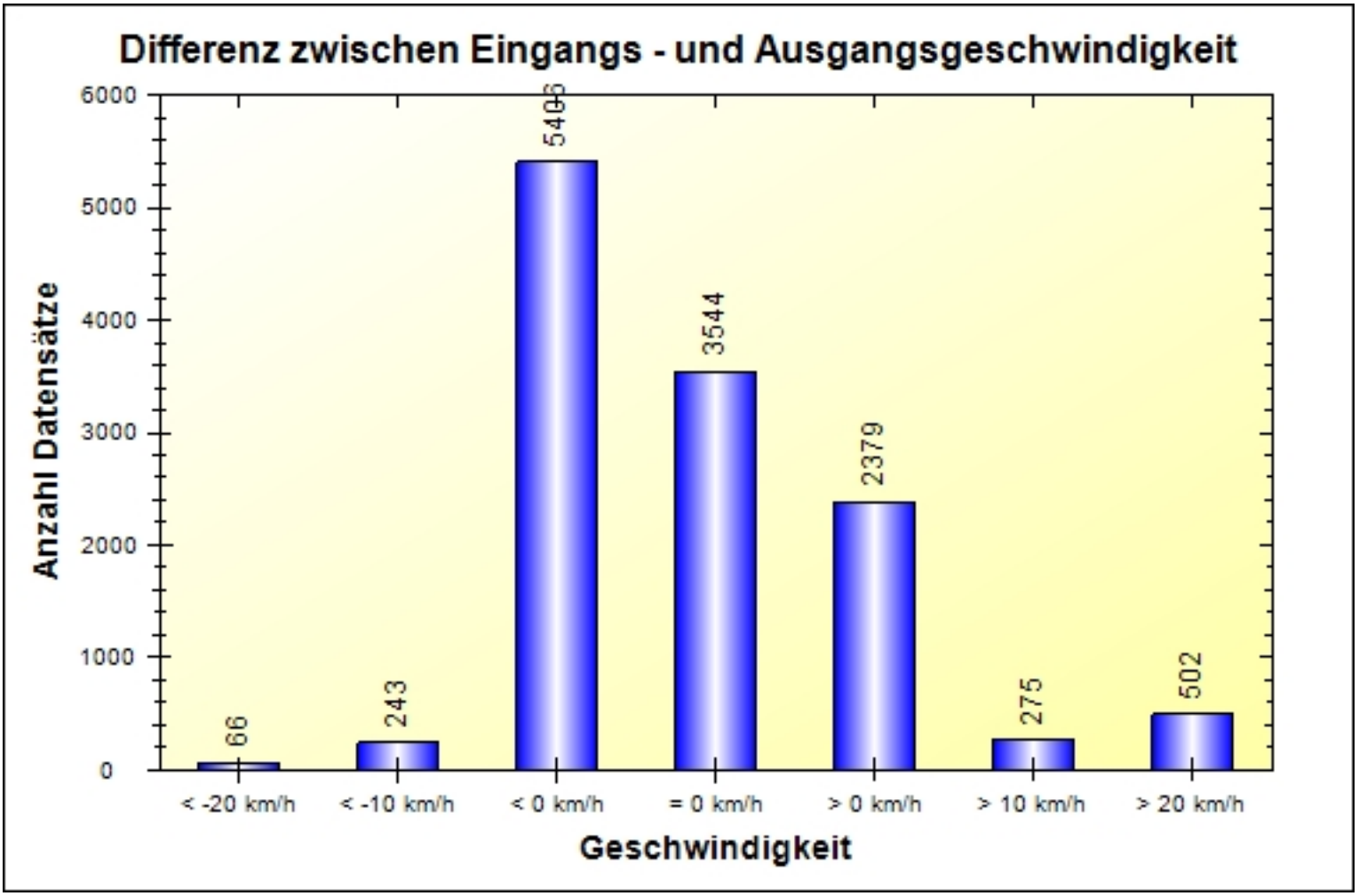

	< -20 km/h	< -10 km/h	< 0 km/h	= 0 km/h	> 0 km/h	> 10 km/h	> 20 km/h	#
#	66	243	5406	3544	2379	275	502	12415

©wavetec Radar Solutions GmbH & Co KG

Ort: Sottrum
Strasse: Sottrumer Straße ortseinwärts aus Richtung Holle
Von:
Nach:

Anfang der Auswertung: 02.06.2015 08:00
Ende der Auswertung: 08.06.2015 08:16
Intervallauswertung: -

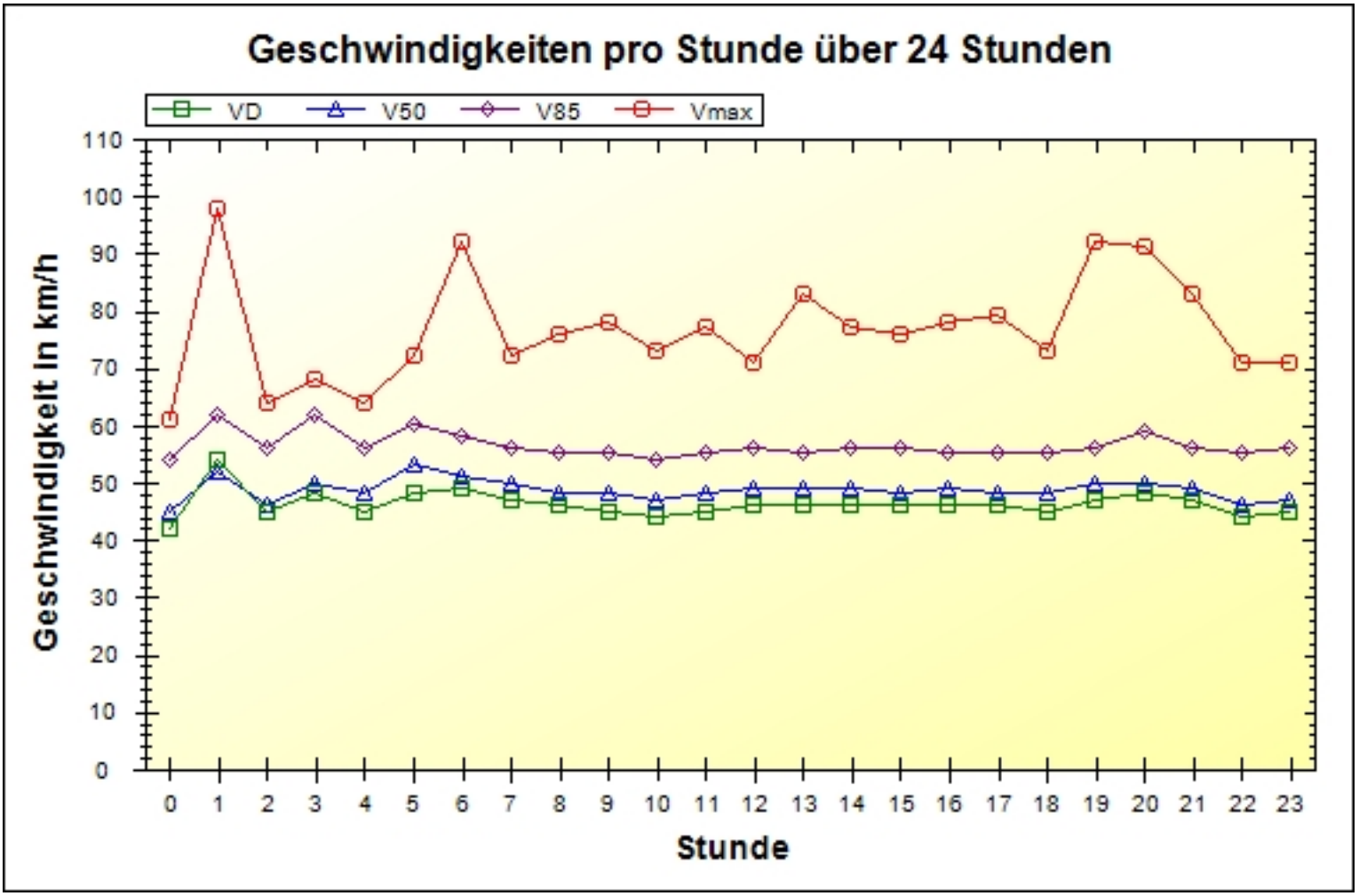

	00	01	02	03	04	05	06	07	08	09	10	11
VD	42	54	45	48	45	48	49	47	46	45	44	45
V50	45	52	46	50	48	53	51	50	48	48	47	48
V85	54	62	56	62	56	60	58	56	55	55	54	55
Vmax	61	98	64	68	64	72	92	72	76	78	73	77

	12	13	14	15	16	17	18	19	20	21	22	23	#
VD	46	46	46	46	46	46	45	47	48	47	44	45	46
V50	49	49	49	48	49	48	48	50	50	49	46	47	49
V85	56	55	56	56	55	55	55	56	59	56	55	56	56
Vmax	71	83	77	76	78	79	73	92	91	83	71	71	98

©wavetec Radar Solutions GmbH & Co KG

Ort: Sottrum
Strasse: Sottrumer Straße ortseinwärts aus Richtung Holle
Von:
Nach:

Anfang der Auswertung: 02.06.2015 08:00
Ende der Auswertung: 08.06.2015 08:16
Intervallauswertung: -

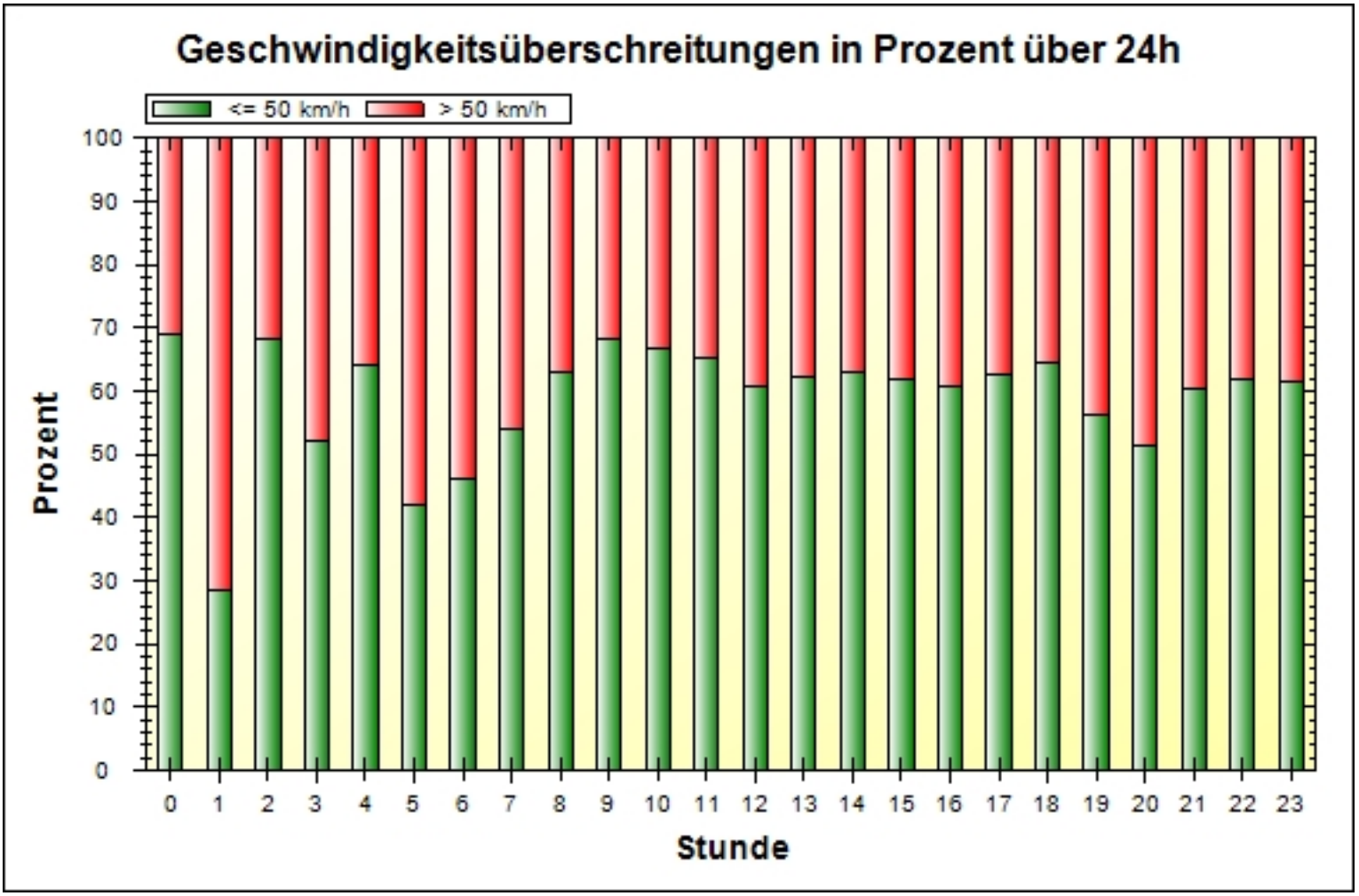

	00	01	02	03	04	05	06	07	08	09	10	11
-	31	8	15	13	59	93	204	279	371	490	520	519
+	14	20	7	12	33	129	240	238	217	230	258	279
%	31,1	71,4	31,8	48,0	35,9	58,1	54,1	46,0	36,9	31,9	33,2	35,0

	12	13	14	15	16	17	18	19	20	21	22	23	#
-	519	535	591	618	711	631	545	315	218	142	95	51	7573
+	335	326	349	380	457	380	302	244	207	94	59	32	4842
%	39,2	37,9	37,1	38,1	39,1	37,6	35,7	43,6	48,7	39,8	38,3	38,6	39,0

created by wavetec User Assistant 3.1
©wavetec Radar Solutions GmbH & Co KG

Ort: Sottrum
Strasse: Sottrumer Straße ortseinwärts aus Richtung Holle
Von:
Nach:

Anfang der Auswertung: 02.06.2015 08:00
Ende der Auswertung: 08.06.2015 08:16
Intervallauswertung: -

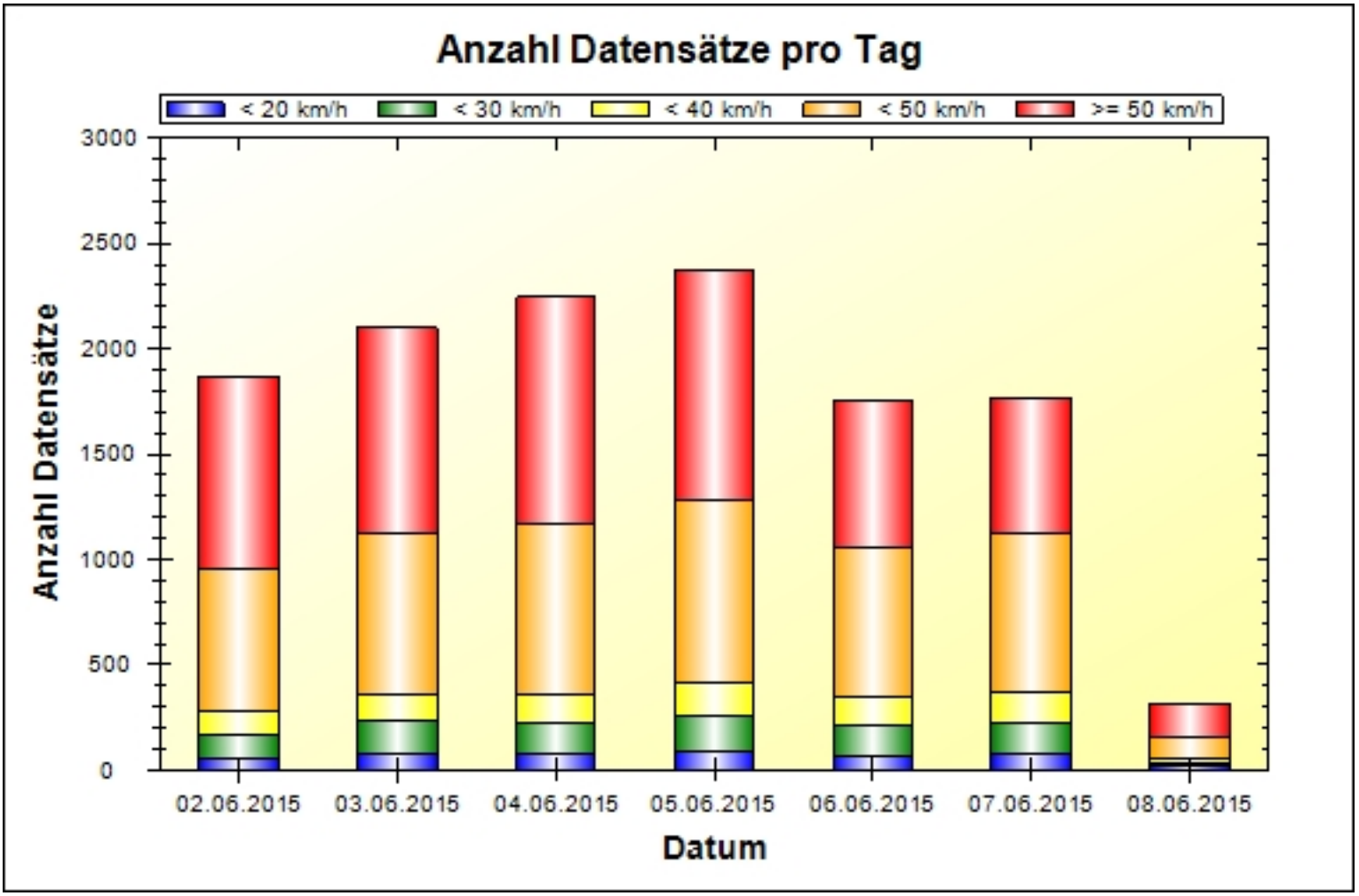

Tabelle nur durch Export möglich

©wavetec Radar Solutions GmbH & Co KG